



# Toeristisch Overstappunt Salmsteke



Natuurmuseum De Wielewaal



Bezoekerscentrum Het Dijkhuis



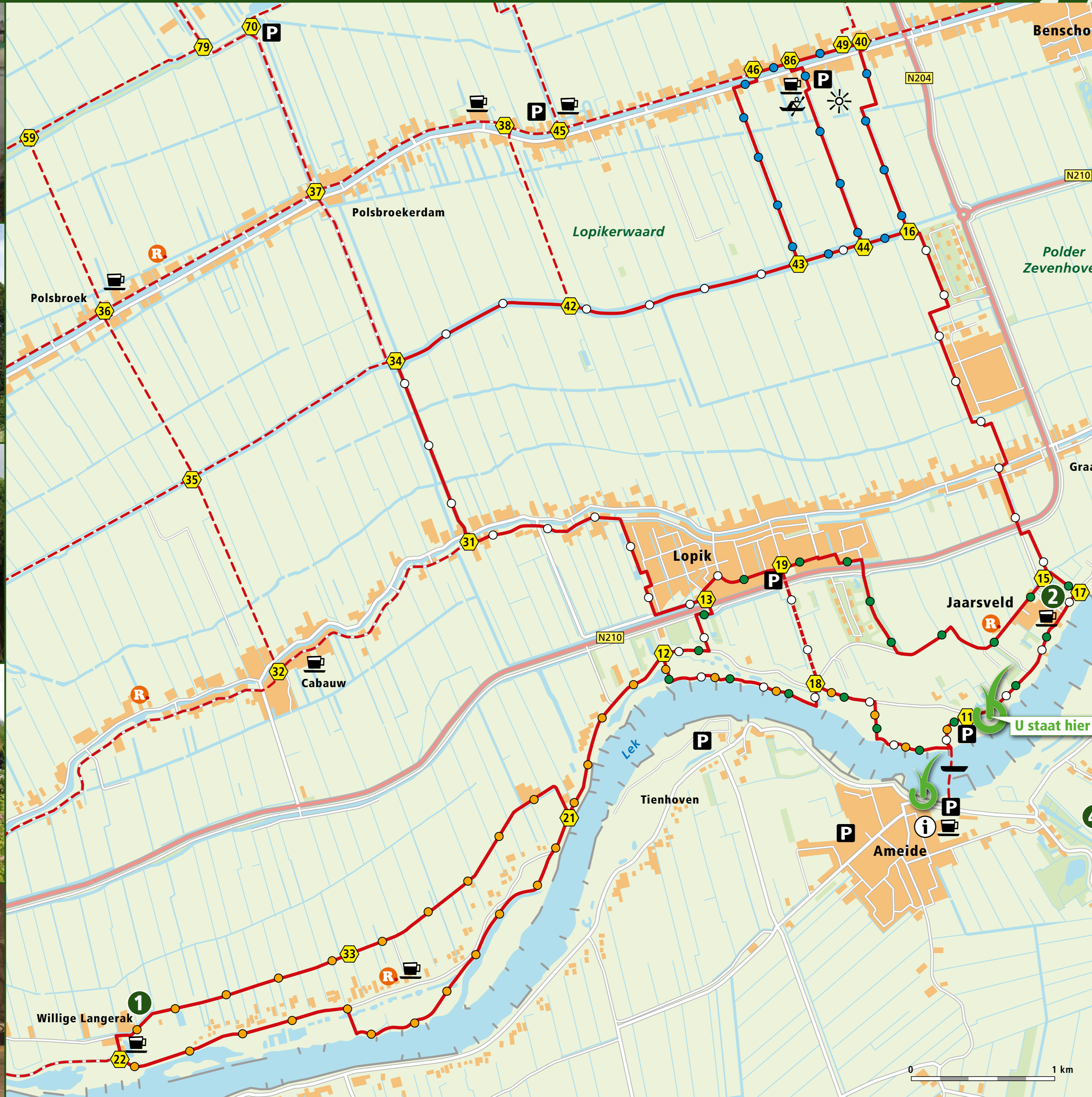
Natuurgebied Willeskop




Natuurgebied Zouweboezem



Heksenwaag




## Wandelroutes




### Ronde van Jaarsveld 9 km

Markering via de wandelknooppunten:  
11 - 18 - 12 - 13 - 19 - 15 - 17 - 11




### Willige Langerakroute 12 km

Markering via de wandelknooppunten:  
11 - 18 - 12 - 21 - 22 - 33 - 21 - 12 - 18 - 11



### Ronde van Lopik 15 km

Markering via de wandelknooppunten:  
11 - 18 - 12 - 13 - 31 - 34 - 42 - 43 - 44 - 16 - 15 - 17 - 11



### Ommetjes Rosenboom 2x3 km

In combinatie met Ronde van Lopik 18 km  
Markering via de wandelknooppunten:  
Ommetje 1: 43 - 46 - 86 - 44  
Ommetje 2: 44 - 86 - 49 - 40 - 16

## Legenda

- Toeristisch Overstappunt
- Wandelknooppunt
- Verbindingsroute wandelknooppunten
- Verkorte route
- Parkeerterrein
- Horeca
- Informatiepunt
- Kano/bootverhuur
- Fiets-voetveer
- Uitzichtpunt
- Rustpunt
- Tips in de omgeving

Het *Groene Hart* van Holland




## Wat is een TOP?

Een TOP is een Toeristisch Overstappunt. Vanuit deze speciaal ingerichte locatie kunt u wandelen of fietsen via diverse bewegwijzerde routes. Zo ontdekt u gemakkelijk de mooiste plekken van de regio. Een TOP is herkenbaar aan de ruim vijf meter hoge groene halm. Meer informatie over deze en andere TOP's vindt u op:

[www.toprouutenetwerk.nl](http://www.toprouutenetwerk.nl)

## Meer routes

Voor meer informatie over de voorzieningen in de omgeving en meer (bewegwijzerde) fiets- en wandelroutes vanaf deze TOP, scant u de onderstaande QR-code met uw smartphone.



[www.alletops.mobisalmsteke](http://www.alletops.mobisalmsteke)

Mede mogelijk gemaakt door:

